



**КОМИТЕТ ИМУЩЕСТВЕННЫХ ОТНОШЕНИЙ  
АДМИНИСТРАЦИИ ПЕРМСКОГО МУНИЦИПАЛЬНОГО ОКРУГА**

**РЕШЕНИЕ**

о размещении объектов № 2021

Пермский край  
Пермский округ

23.07.2024

Комитет имущественных отношений администрации Пермского муниципального округа разрешает Акционерному обществу «Газпром газораспределение Пермь» (ИНН 5902183841, ОГРН 1025900512670, почтовый адрес: 614000, г. Пермь, ул. Петропавловская, 43)

размещение объекта «Газопровод давлением до 1,2 Мпа, для размещения которого не требуется разрешения на строительство»

на землях муниципальной собственности

на срок 1 год

Местоположение: Пермский край, Пермский м.о., д. Большая Мось, ул. Янтарная, к дому 6

Приложение: схема предполагаемых к использованию земель или части земельного участка.

Особые условия использования:

1) При размещении газопровода учесть параметры ширины проезда улично-дорожной сети, во избежание сужения полосы отвода дороги.

2) При условии получения разрешения на производство земляных работ.

Заместитель председателя комитета

  
(подпись, печать)

М.В. Королева





## Схема предполагаемых к использованию земель или части земельного участка

Объект: Газопровод давлением до 1,2 Мпа, для размещения которого не требуется разрешения на строительство

Местоположение: расположенных по адресу: Пермский край, Пермский м.о.,  
д. Большая Мось, ул. Янтарная, к дому 6

Площадь земель или части земельного участка, кв.м.: 72

Категория земель: Земли населённых пунктов

Вид разрешенного использования: -

Каталог координат, м

№ точки границы	X	Y
n1	509345.94	2237274.68
n2	509346.51	2237274.96
n3	509350.43	2237276.88
n4	509343.60	2237289.66
n5	509339.15	2237287.38
n1	509345.94	2237274.68

Описание границ смежных землепользователей:

От точки n1 до точки n2 - земельный участок с кадастровым номером 59:32:5430001:1252

От точки n2 до точки n3 - земельный участок с кадастровым номером 59:32:5430001:1201

От точки n3 до точки n1 - земельный участок с кадастровым номером 59:32:5430001:182

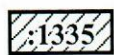
### Условные обозначения:



- предполагаемый участок земель, на которых планируется размещение объекта



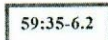
- границы и номер земельного участка, сведения о которых внесены в ЕГРН



- границы и номер объекта капитального строительства, сведения о которых внесены в ЕГРН



- граница кадастрового квартала



- зоны с особыми условиями использования территории, сведения о которых внесены в ЕГРН

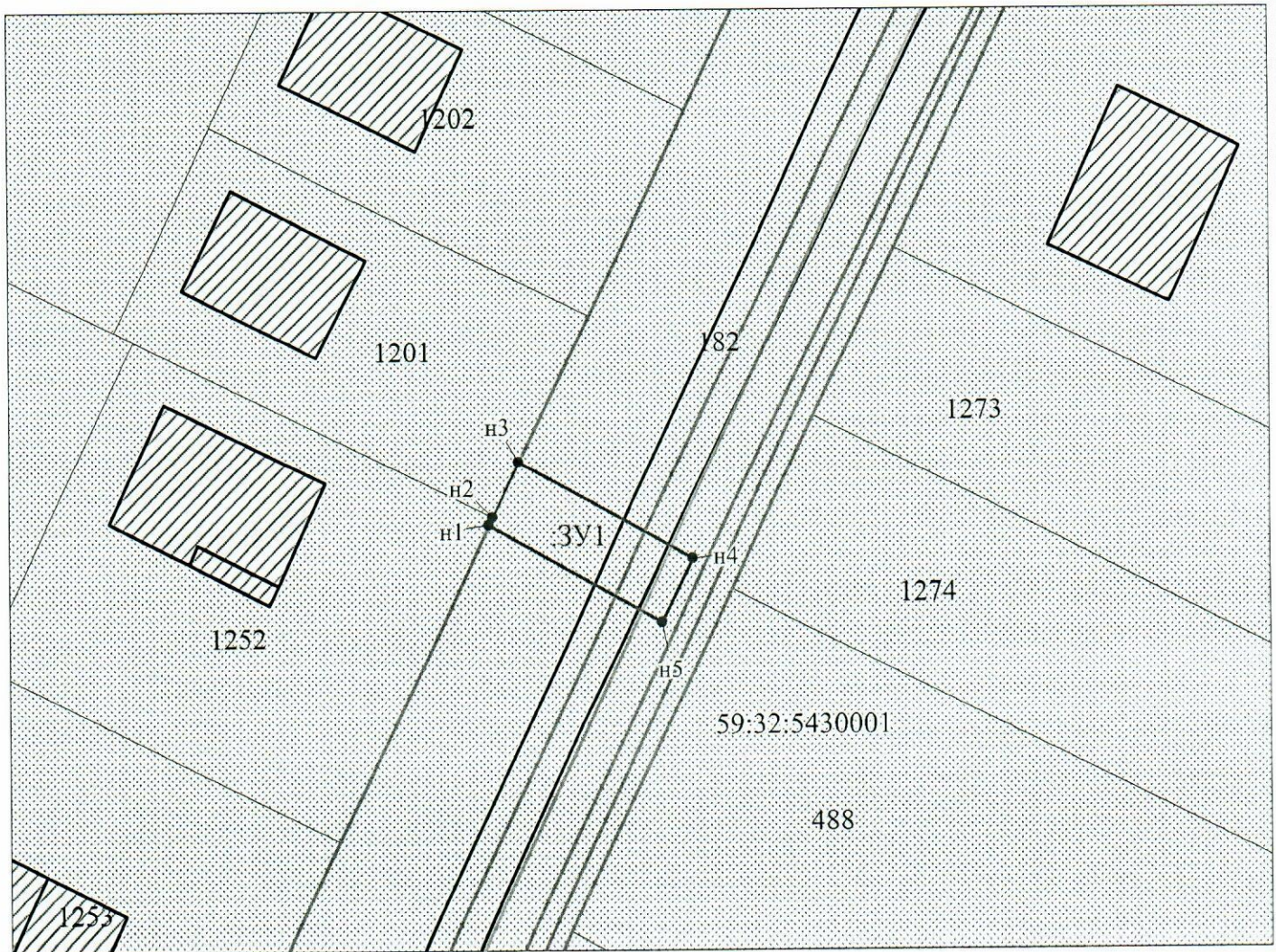


- обозначение запрашиваемого земельного участка



- характерная точка границ земель или части земельного участка

59:32:5430001 - номер кадастрового квартала



Масштаб 1:500

МСК-59

Заявитель: \_\_\_\_\_

*Захарова*

/ Захарова Е. Л.

МП

(подпись, расшифровка подписи)

(для юридических лиц  
и индивидуальных предпринимателей)